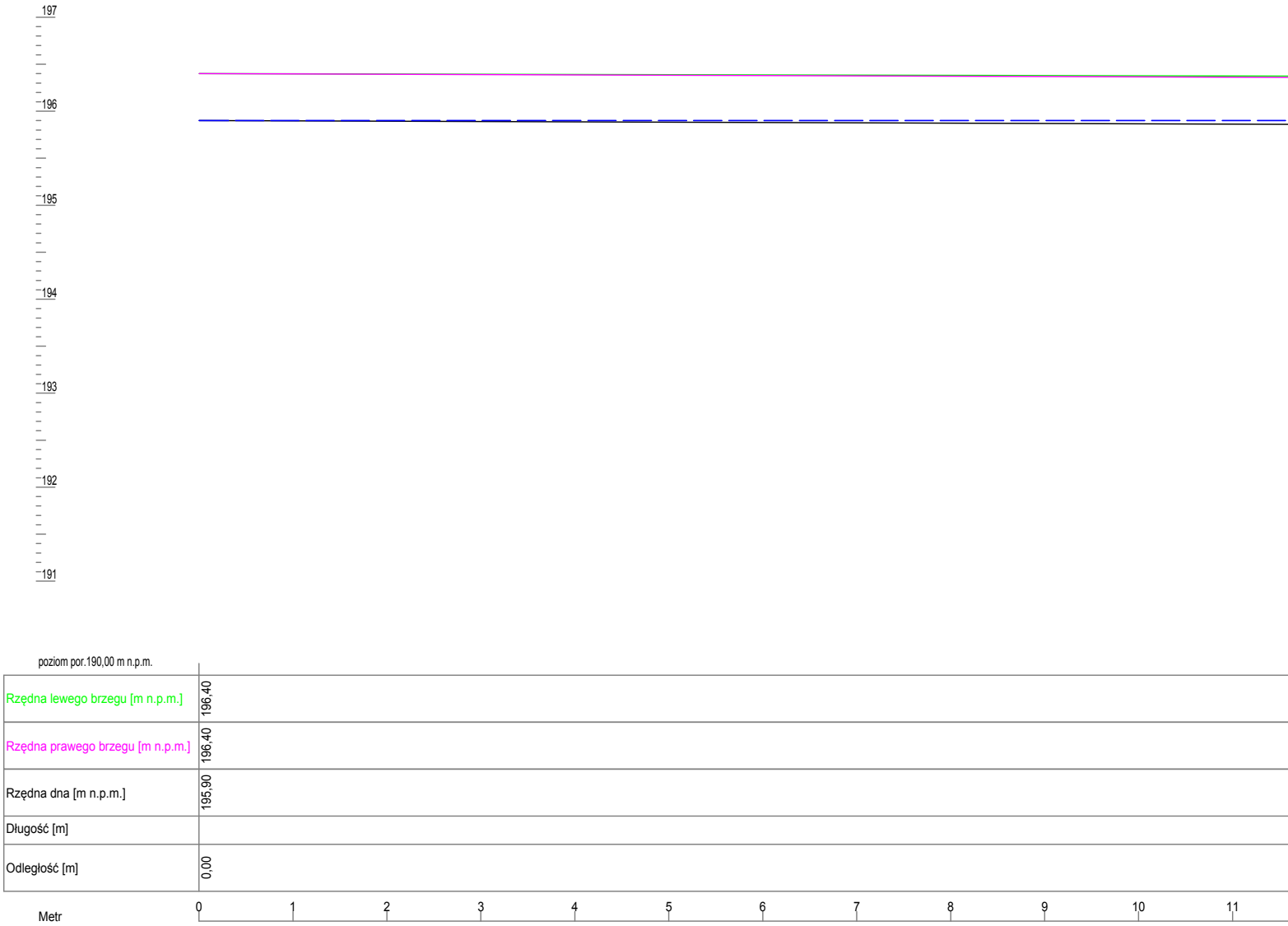
197
196
195
194
193
192
191
Metr
0
1
2
3
4
5
6
7
8
9
10
11

poziom por.190,00 m n.p.m.

| | |
|---|---|
| Rzędna lewego brzegu [m n.p.m.] | 196,40 |
| Rzędna prawego brzegu [m n.p.m.] | 196,40 |
| Rzędna dna [m n.p.m.] | 195,90 |
| Długość [m] | |
| Odległość [m] | 0,00 |

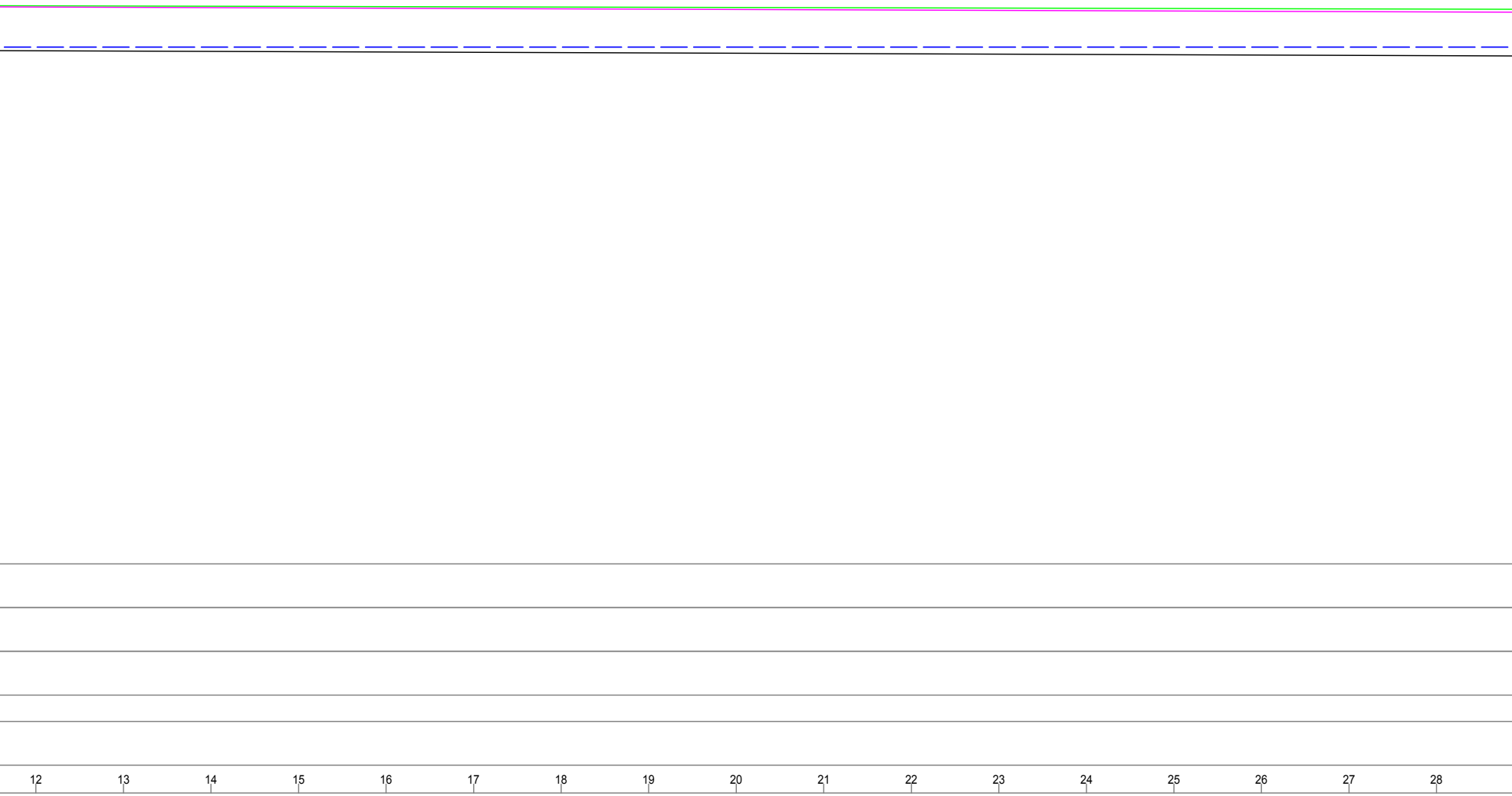
12
13
14
15
16
17
18
19
20
21
22
23
24
25
26
27
28


86,00
29
30
31
32
33
34
35
36
37
38
39
40
41
42
43
44
45
46
47
48
49


50
51
52
53
54
55
56
57
58
59
60
61
62
63
64
65
66
67
68
69

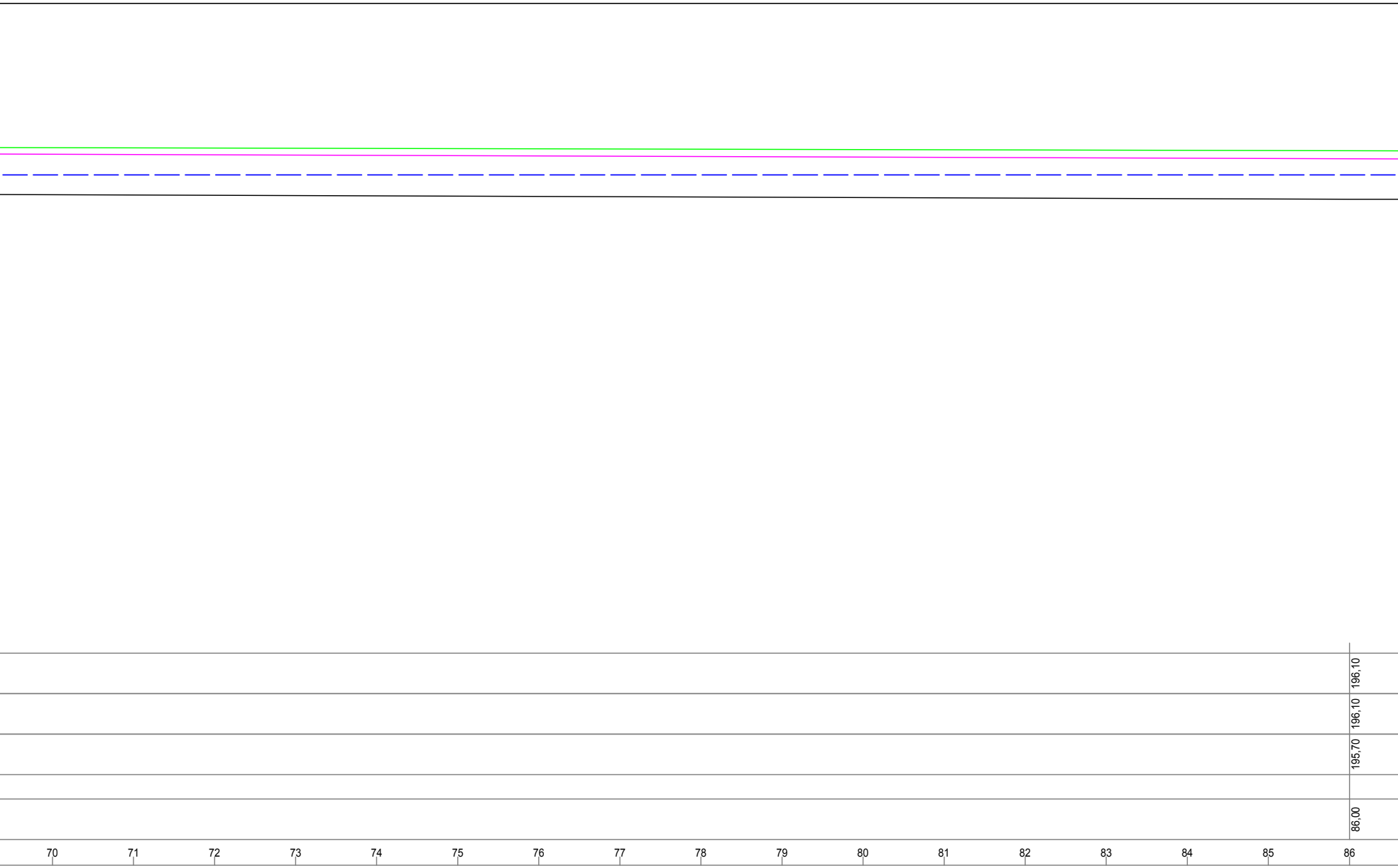
196,10
196,10
195,70
86,00
70
71
72
73
74
75
76
77
78
79
80
81
82
83
84
85
86

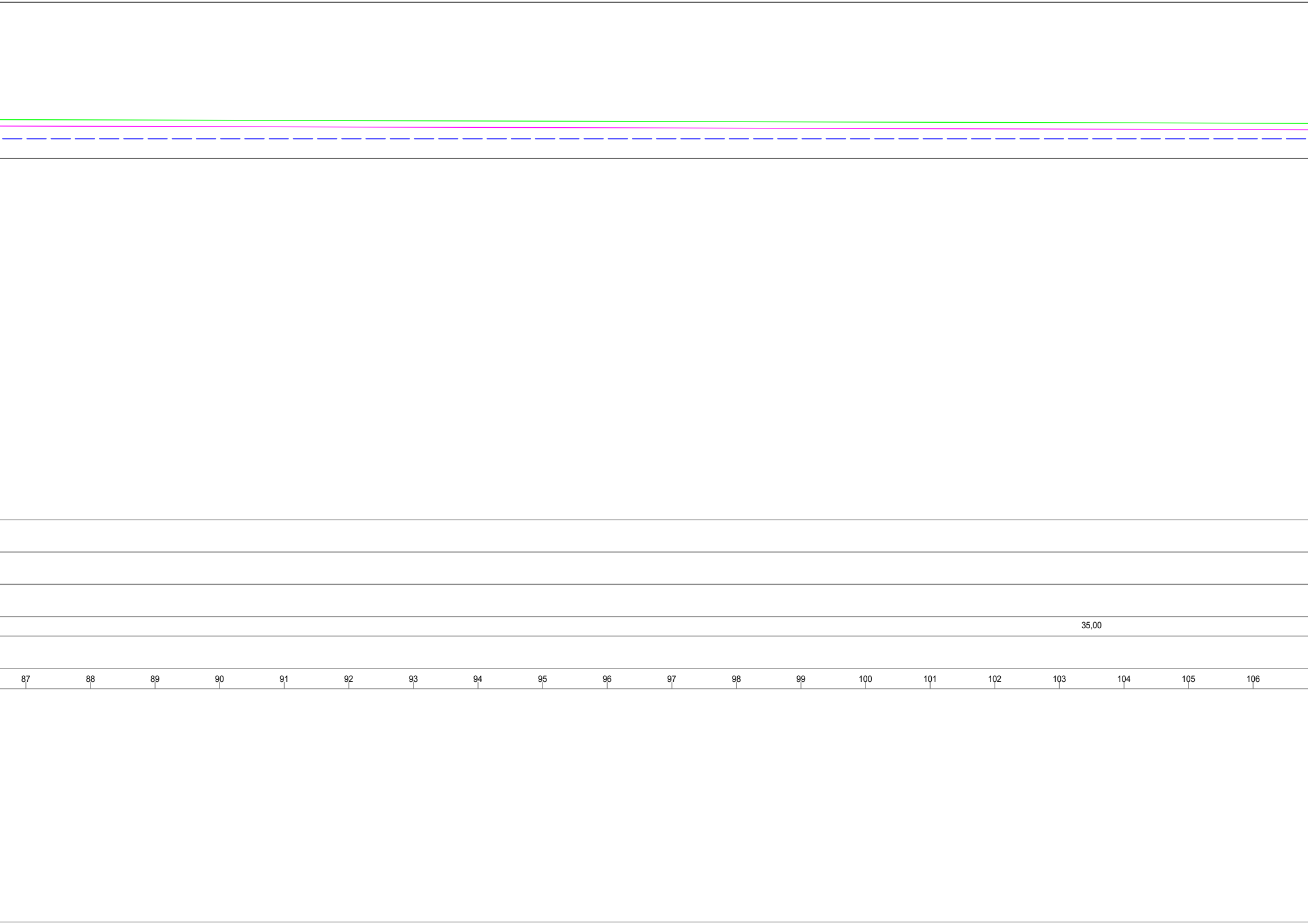
35,00
87
88
89
90
91
92
93
94
95
96
97
98
99
100
101
102
103
104
105
106

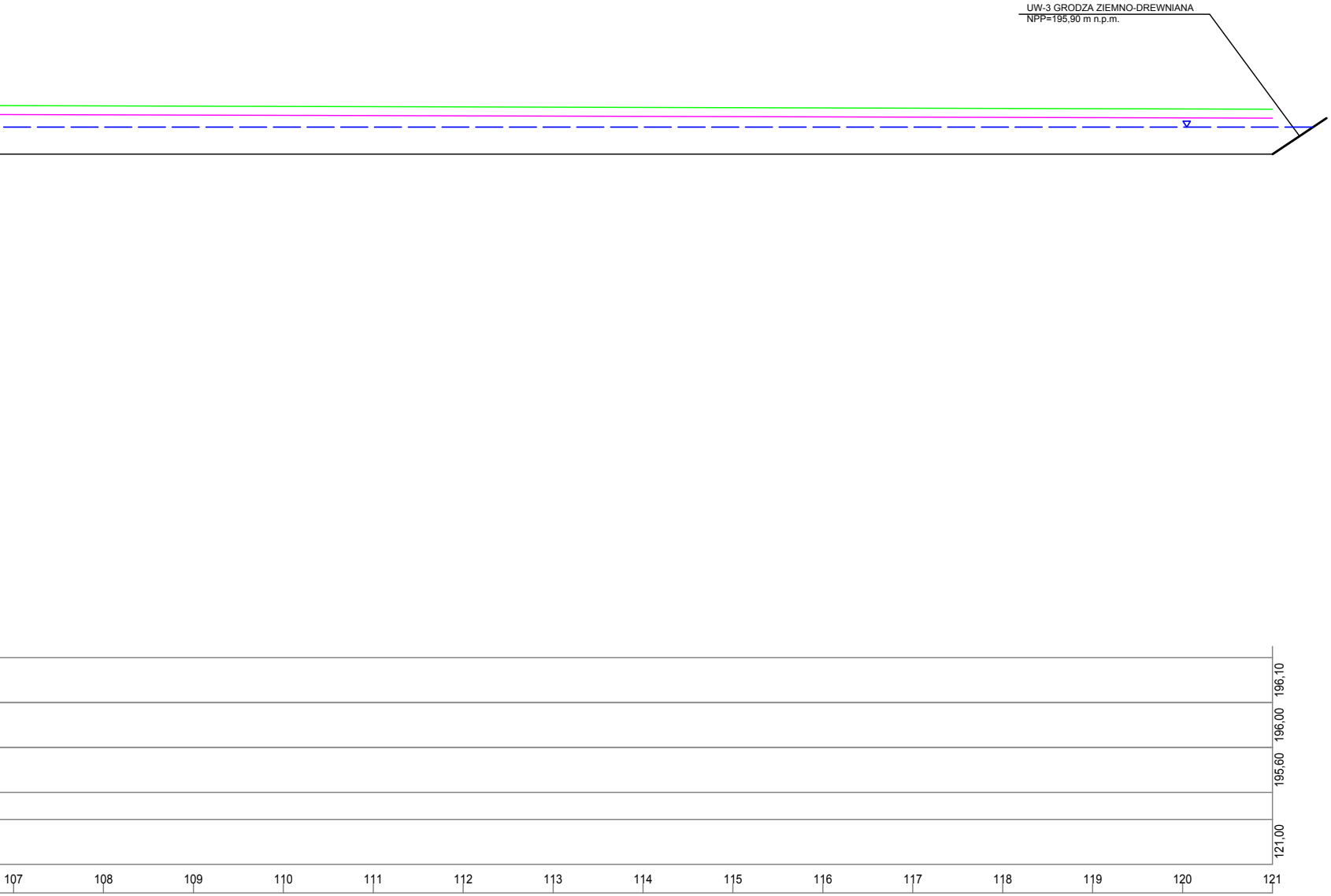
UW-3 GRODZA ZIEMNO-DREWNIANA
NPP=195,90 m n.p.m.
196,10
196,00
195,60
121,00
107
108
109
110
111
112
113
114
115
116
117
118
119
120
121

**BIOPRO Sp z o.o.**
Marynarki Polskiej 163
80-868 Gdańsk
NIP: 584-27-56-178

info@biopro.pl
www.biopro.pl

Fundusze Europejskie
Infrastruktura i Środowisko

Unia Europejska
Fundusz Spójności

Przedmiot rysunku:

Profil rowu w zasięgu oddziaływania G3

Nazwa: Operat wodnoprawny na przebudowę 9 rowów odwadniających (poprzez wbudowanie w ich ciągach 19 szt. zastawek drewnianych oraz 5 szt. grodzy ziemno-drewnianych oraz zlikwidowanie w ich ciągach 10 szt. zastawek drewnianych oraz 1 szt. grodzy ziemno-drewnianej), szczególne korzystanie z wód polegające na użytkowaniu i zatrzymywaniu wód w rowach odwadniających w obszarze Natura 2000 Jeziorka Chośnickie PLH220012

Adres: dz. nr ew. 24/6, 25/5, 26/3, 27/1, 28/1, 29, 39, 40/1, 42/2
obręb Chośnica
220107_2 Parchowo

Skala:
1:50

Specjalność hydrotechniczna

Inwestor: Regionalny Dyrektor Ochrony Środowiska w Gdańsku
ul. Chmielna 54/57
80-748 Gdańsk

Data:
07.2020 r.

Opracował:
mgr inż. Robert Słupecki

Podpis: